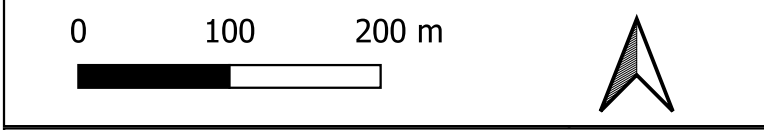


**Siedlungsgenese Ortsteil Burgjoß  
Karte 1  
KEK Jossgrund**

- Legende**
- Bebauung bis ca. 1950
  - Bebauungsplan-Flächen
  - Kulturdenkmale
  - Wohngebäude
  - Denkmalgeschützte Gesamtanlage
  - Kulturdenkmal (Wasserfläche)
  - Kulturdenkmal (Grünfläche)
  - Historischer Ortskern
  - Gewässer
  - Flurstück



**Quellen:**  
 Hessisches Landesamt für Bodenmanagement und Geoinformationen (2023)  
 Landesamt für Denkmalpflege Hessen (2023)  
 Hessisches Institut für Landesgeschichte (2023)  
 Informationen von der Gemeinde Jossgrund (2023)  
 Dorfentwicklung Jossgrund Städtebaulicher Fachbeitrag (2014)

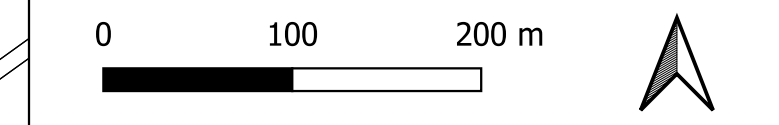
Maßstab: 1:5000 Stand: Januar 2024





**Baubestand Ortsteil Burgjoß**  
**Karte 2**  
**KEK Jossgrund**

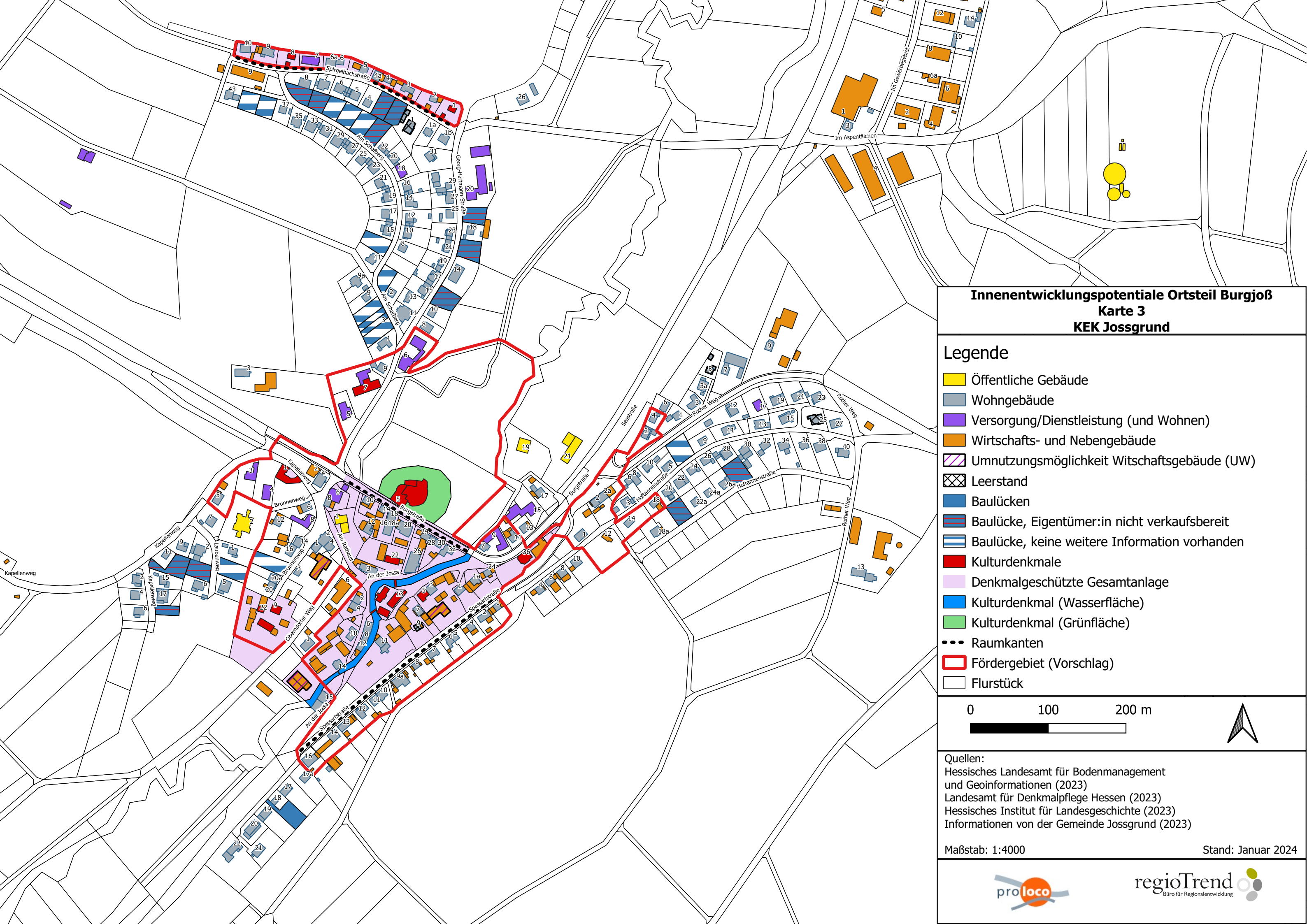
- Legende**
- Öffentliche Gebäude
  - Wohngebäude
  - Versorgung/Dienstleistung (und Wohnen)
  - Wirtschafts- und Nebengebäude
  - Öffentliche Grün- und Freiflächen
  - Kulturdenkmale
  - Denkmalgeschützte Gesamtanlage
  - Kulturdenkmal (Wasserfläche)
  - Kulturdenkmal (Grünfläche)
  - Flurstück
  - Gewässer
  - + Kirche
  - Spielplatz
  - Sportplatz
  - Öffentliche Gebäude
  - 1: BioKraft Burgjoß
  - 2: HessenForst Forstamt
  - 3: Freiwillige Feuerwehr
  - 4: Kirche



**Quellen:**  
 Hessisches Landesamt für Bodenmanagement und Geoinformationen (2023)  
 Landesamt für Denkmalpflege Hessen (2023)  
 Hessisches Institut für Landesgeschichte (2023)  
 Informationen von der Gemeinde Jossgrund (2023)

Maßstab: 1:4000 Stand: Januar 2024

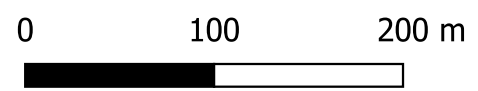




**Innenentwicklungspotentiale Ortsteil Burgjoß**  
**Karte 3**  
**KEK Jossgrund**

**Legende**

-  Öffentliche Gebäude
-  Wohngebäude
-  Versorgung/Dienstleistung (und Wohnen)
-  Wirtschafts- und Nebengebäude
-  Umnutzungsmöglichkeit Wirtschaftsgebäude (UW)
-  Leerstand
-  Baulücken
-  Baulücke, Eigentümer:in nicht verkaufsbereit
-  Baulücke, keine weitere Information vorhanden
-  Kulturdenkmale
-  Denkmalgeschützte Gesamtanlage
-  Kulturdenkmal (Wasserfläche)
-  Kulturdenkmal (Grünfläche)
-  Raumkanten
-  Fördergebiet (Vorschlag)
-  Flurstück

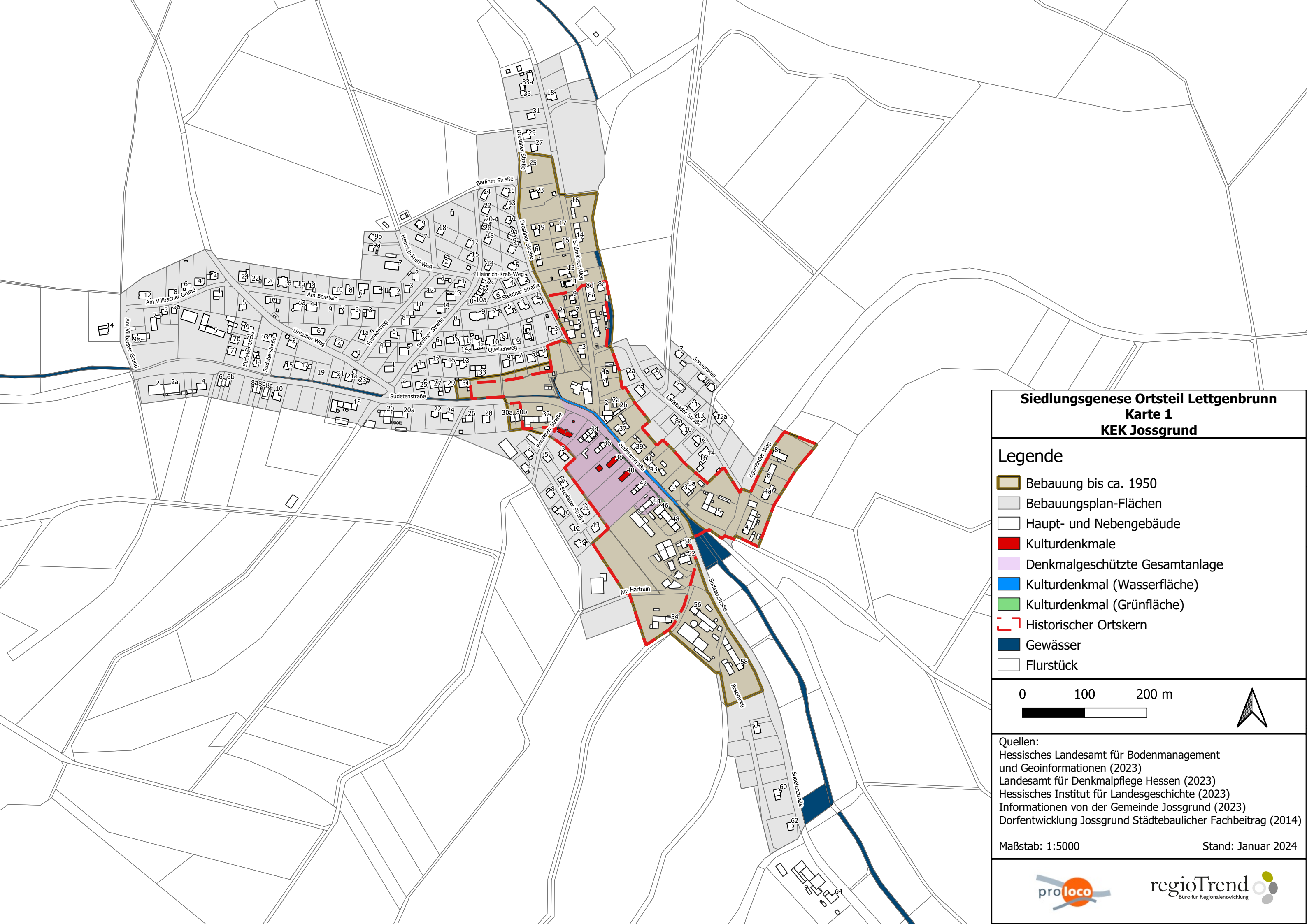


Quellen:  
 Hessisches Landesamt für Bodenmanagement  
 und Geoinformationen (2023)  
 Landesamt für Denkmalpflege Hessen (2023)  
 Hessisches Institut für Landesgeschichte (2023)  
 Informationen von der Gemeinde Jossgrund (2023)

Maßstab: 1:4000











Stand: Januar 2024

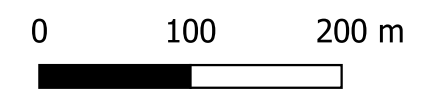




**Siedlungsgenese Ortsteil Lettgenbrunn  
Karte 1  
KEK Jossgrund**

**Legende**

-  Bebauung bis ca. 1950
-  Bebauungsplan-Flächen
-  Haupt- und Nebengebäude
-  Kulturdenkmale
-  Denkmalgeschützte Gesamtanlage
-  Kulturdenkmal (Wasserfläche)
-  Kulturdenkmal (Grünfläche)
-  Historischer Ortskern
-  Gewässer
-  Flurstück



Quellen:  
 Hessisches Landesamt für Bodenmanagement  
 und Geoinformationen (2023)  
 Landesamt für Denkmalpflege Hessen (2023)  
 Hessisches Institut für Landesgeschichte (2023)  
 Informationen von der Gemeinde Jossgrund (2023)  
 Dorfentwicklung Jossgrund Städtebaulicher Fachbeitrag (2014)

Maßstab: 1:5000

Stand: Januar 2024





**Baubestand Ortsteil Lettgenbrunn  
Karte 2  
KEK Jossgrund**

**Legende**

-  Öffentliche Gebäude
-  Wohngebäude
-  Versorgung/Dienstleistung (und Wohnen)
-  Wirtschafts- und Nebengebäude
-  Öffentliche Grün- und Freiflächen
-  Kulturdenkmale
-  Denkmalgeschützte Gesamtanlage
-  Kulturdenkmal (Wasserfläche)
-  Kulturdenkmal (Grünfläche)
-  Flurstück
-  Gewässer
-  Kirche
-  Friedhof
-  Spielplatz
-  Sportplatz
-  Öffentliche Gebäude
- 1: Freiwillige Feuerwehr
- 2: Dorfgemeinschaftshaus
- 3: Kirche

0 100 200 m

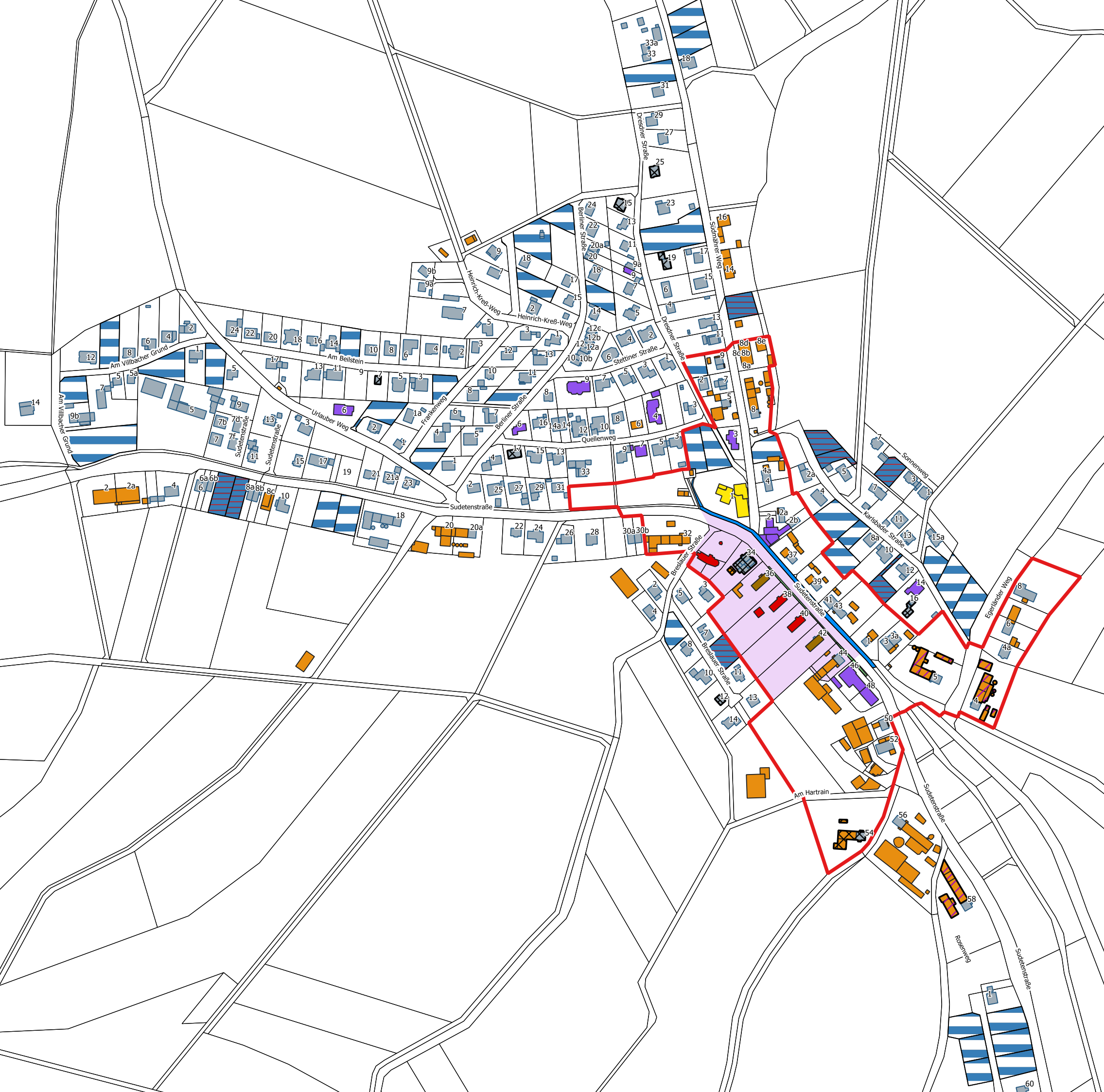


Quellen:  
 Hessisches Landesamt für Bodenmanagement  
 und Geoinformationen (2023)  
 Landesamt für Denkmalpflege Hessen (2023)  
 Hessisches Institut für Landesgeschichte (2023)  
 Informationen von der Gemeinde Jossgrund (2023)

Maßstab: 1:4000

Stand: Januar 2024

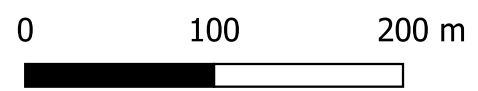




**Innenentwicklungspotentiale Ortsteil Lettgenbrunn  
Karte 3  
KEK Jossgrund**

**Legende**

- Öffentliche Gebäude
- Wohngebäude
- Versorgung/Dienstleistung (und Wohnen)
- Wirtschafts- und Nebengebäude
- Unterausgelastete Wirtschaftsgebäude (UW)
- Leerstand
- Baulücken
- Baulücke, Eigentümer:in nicht verkaufsbereit
- Baulücke, keine weitere Information vorhanden
- Kulturdenkmale
- Denkmalgeschützte Gesamtanlage
- Kulturdenkmal (Wasserfläche)
- Kulturdenkmal (Grünfläche)
- Erhaltenswerte Gebäude
- Fördergebiet (Vorschlag)
- Flurstück



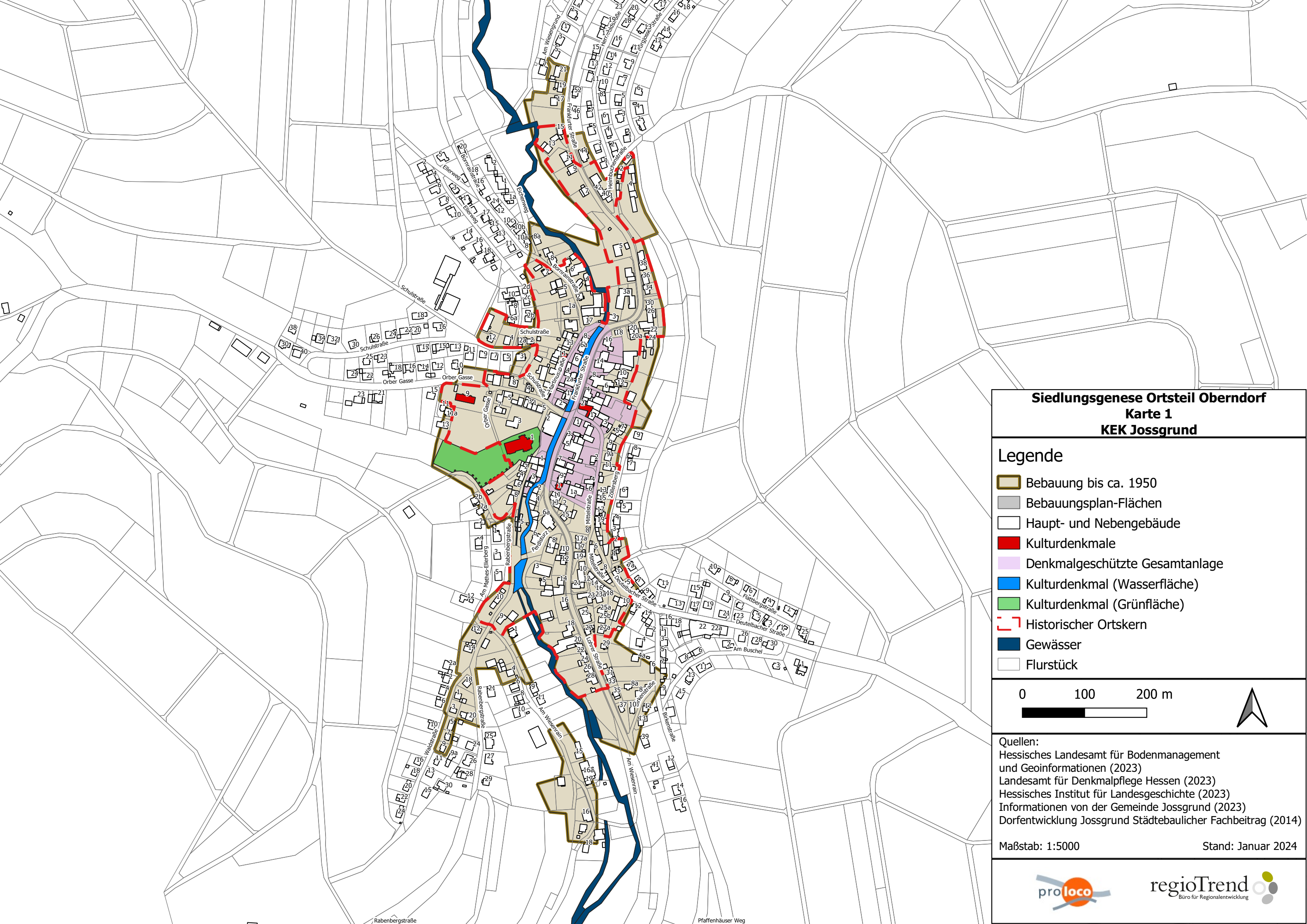
Quellen:  
 Hessisches Landesamt für Bodenmanagement  
 und Geoinformationen (2023)  
 Landesamt für Denkmalpflege Hessen (2023)  
 Hessisches Institut für Landesgeschichte (2023)  
 Informationen von der Gemeinde Jossgrund (2023)

Maßstab: 1:4000

Stand: Januar 2024







**Siedlungsgenese Ortsteil Oberndorf  
Karte 1  
KEK Jossgrund**

**Legende**

- Bebauung bis ca. 1950
- Bebauungsplan-Flächen
- Haupt- und Nebengebäude
- Kulturdenkmale
- Denkmalgeschützte Gesamtanlage
- Kulturdenkmal (Wasserfläche)
- Kulturdenkmal (Grünfläche)
- Historischer Ortskern
- Gewässer
- Flurstück

0 100 200 m



Quellen:  
 Hessisches Landesamt für Bodenmanagement  
 und Geoinformationen (2023)  
 Landesamt für Denkmalpflege Hessen (2023)  
 Hessisches Institut für Landesgeschichte (2023)  
 Informationen von der Gemeinde Jossgrund (2023)  
 Dorfentwicklung Jossgrund Städtebaulicher Fachbeitrag (2014)

Maßstab: 1:5000

Stand: Januar 2024






**Baubestand Ortsteil Oberndorf**  
**Karte 2**  
**KEK Jossgrund**

**Legende**

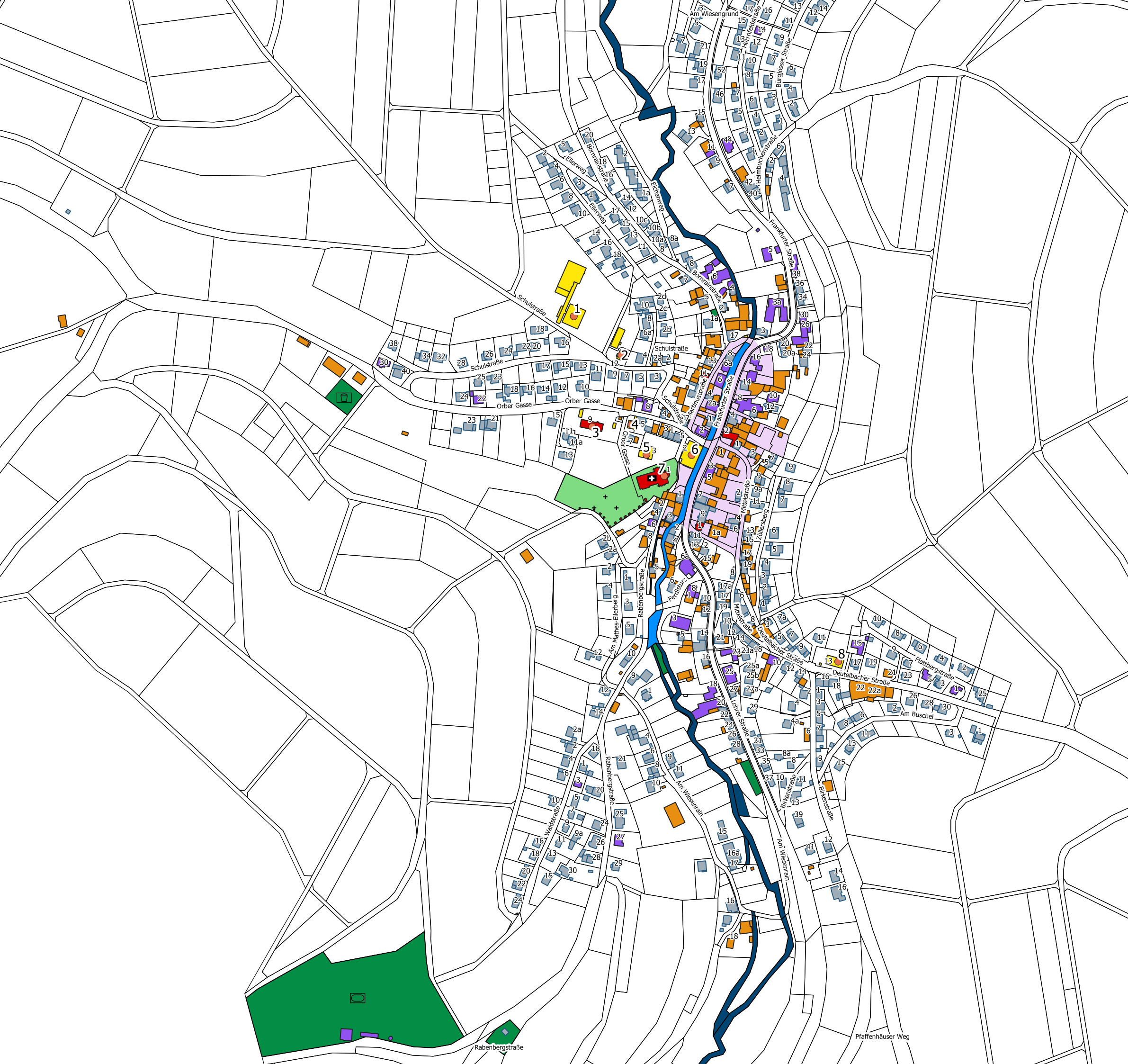
- Öffentliche Gebäude
- Wohngebäude
- Versorgung/Dienstleistung (und Wohnen)
- Wirtschafts- und Nebengebäude
- Öffentliche Grün- und Freiflächen
- Kulturdenkmale
- Denkmalgeschützte Gesamtanlage
- Kulturdenkmal (Wasserfläche)
- Kulturdenkmal (Grünfläche)
- Flurstück
- Gewässer
- + Kirche
- + + Friedhof
- Spielplatz
- Sportplatz

- Öffentliche Gebäude
- 1: Schulgebäude
- 2: Altes Schulgebäude
- 3: Kinder- und Familienzentrum
- 4: Feuerwehr
- 5: Pfarrerei
- 6: Rathaus
- 7: Kirche
- 8: Kulturfabrik

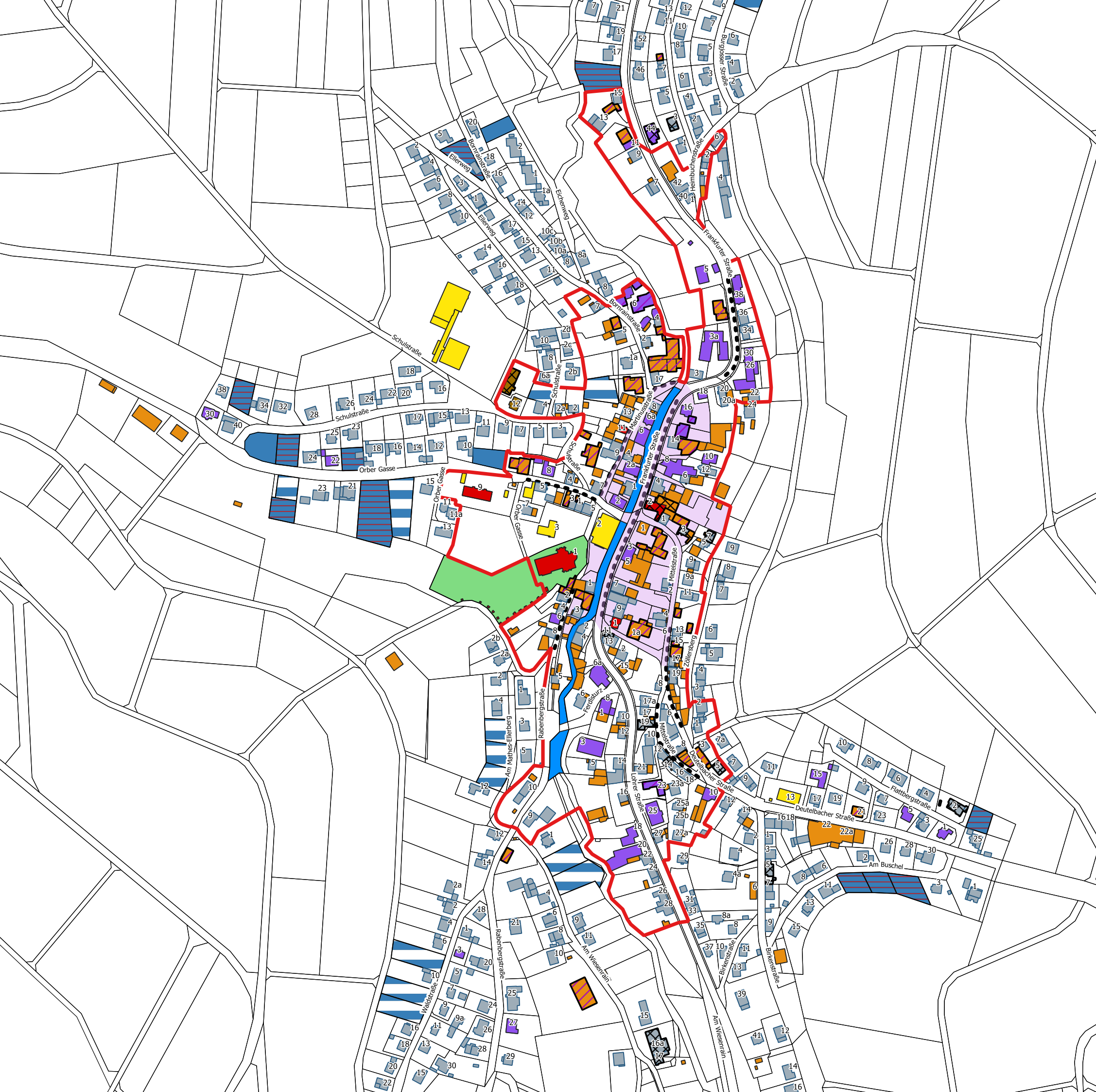


**Quellen:**  
 Hessisches Landesamt für Bodenmanagement und Geoinformationen (2023)  
 Landesamt für Denkmalpflege Hessen (2023)  
 Hessisches Institut für Landesgeschichte (2023)  
 Informationen von der Gemeinde Jossgrund (2023)

Maßstab: 1:5000 Stand: Januar 2024



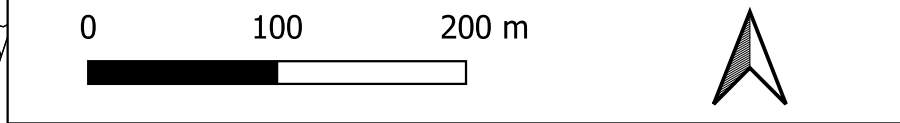




**Innenentwicklungspotentiale Ortsteil Oberndorf  
Karte 3  
KEK Jossgrund**

**Legende**

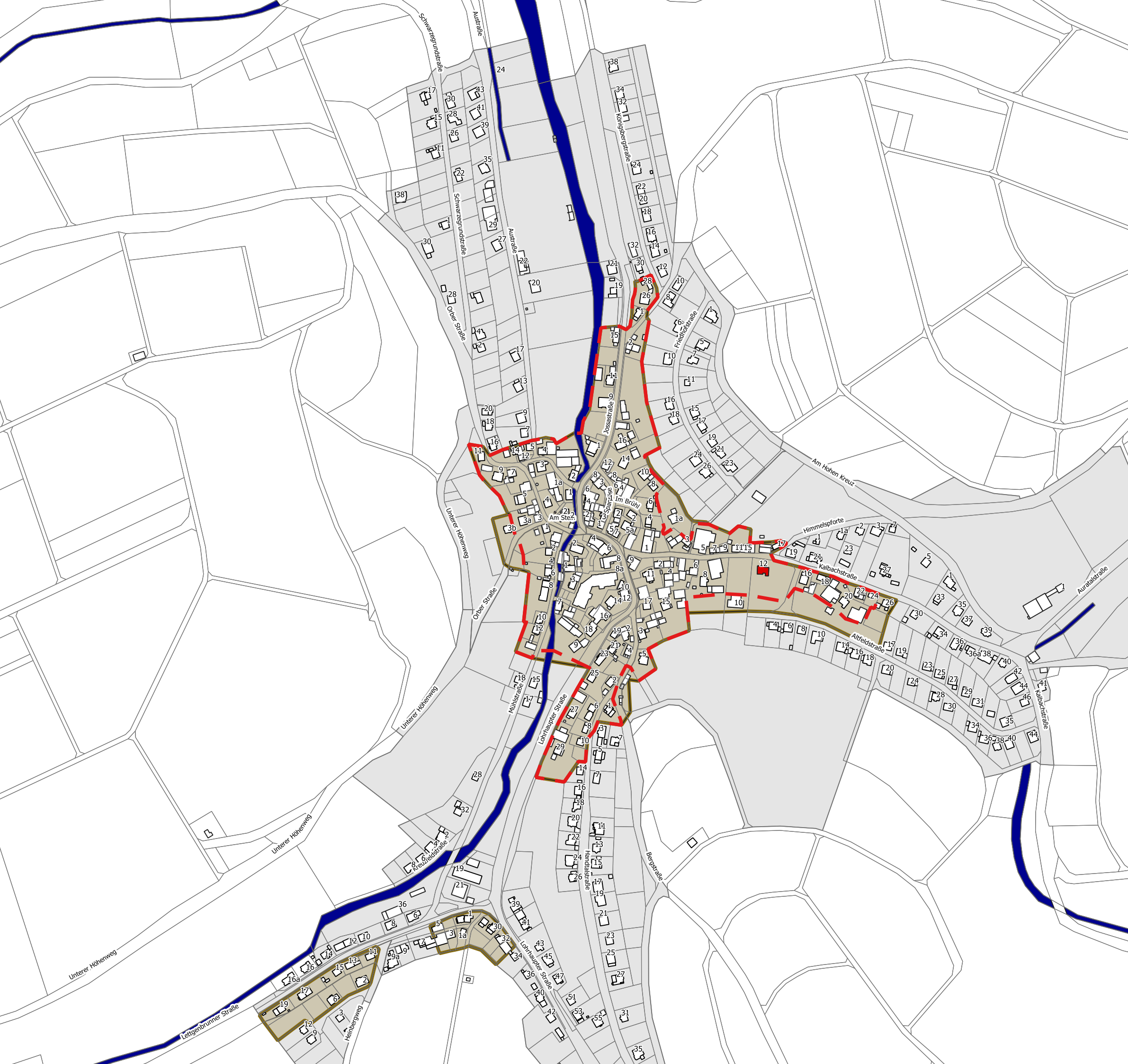
- Öffentliche Gebäude
- Wohngebäude
- Versorgung/Dienstleistung (und Wohnen)
- Wirtschafts- und Nebengebäude
- Umnutzungspotential Wirtschaftsgebäude (UW)
- Leerstand
- Baulücken
- Baulücke, Eigentümer:in nicht verkaufsbereit
- Baulücke, keine weitere Information vorhanden
- Kulturdenkmale
- Denkmalgeschützte Gesamtanlage
- Kulturdenkmal (Wasserflächen)
- Kulturdenkmal (Grünfläche)
- Erhaltenswerte Gebäude
- Raumkanten
- Fördergebiet (Vorschlag)
- Flurstück



Quellen:  
 Hessisches Landesamt für Bodenmanagement und Geoinformationen (2023)  
 Landesamt für Denkmalpflege Hessen (2023)  
 Hessisches Institut für Landesgeschichte (2023)  
 Informationen von der Gemeinde Jossgrund (2023)

Maßstab: 1:4000 Stand: Januar 2024

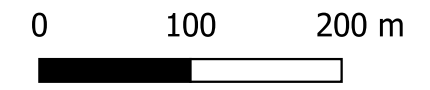




**Siedlungsgenese Ortsteil Pfaffenhausen  
Karte 1  
KEK Jossgrund**

**Legende**

- Bebauung bis ca. 1950
- Bebauungsplan-Flächen
- Haupt- und Nebengebäude
- Kulturdenkmale
- Historischer Ortskern
- Gewässer
- Flurstück



Quellen:  
 Hessisches Landesamt für Bodenmanagement  
 und Geoinformationen (2023)  
 Landesamt für Denkmalpflege Hessen (2023)  
 Hessisches Institut für Landesgeschichte (2023)  
 Informationen von der Gemeinde Jossgrund (2023)  
 Dorfentwicklung Jossgrund Städtebaulicher Fachbeitrag (2014)

Maßstab: 1:5000

Stand: Januar 2024



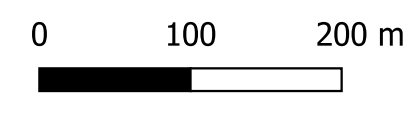




**Baubestand Ortsteil Pfaffenhausen  
Karte 2  
KEK Jossgrund**

**Legende**

- Öffentliche Gebäude
- Wohngebäude
- Versorgung/Dienstleistung (und Wohnen)
- Wirtschafts- und Nebengebäude
- Öffentliche Grün- und Freiflächen
- Kulturdenkmale
- Flurstück
- Gewässer
- + Kirche
- + + Friedhof
- Sportplatz
- Öffentliche Gebäude
- 1: Feuerwehrhaus
- 2: Dorf-Scheune
- 3: Kirche
- 4: Friedhofsgebäude
- 5: Kindergarten



Quellen:  
 Hessisches Landesamt für Bodenmanagement und Geoinformationen (2023)  
 Landesamt für Denkmalpflege Hessen (2023)  
 Hessisches Institut für Landesgeschichte (2023)  
 Informationen von der Gemeinde Jossgrund (2023)

Maßstab: 1:5000

Stand: Januar 2024



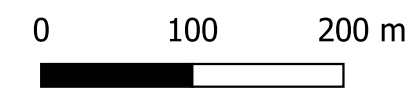




**Innenentwicklungspotentiale Ortsteil Pfaffenhausen  
Karte 3  
KEK Jossgrund**

**Legende**

- Öffentliche Gebäude
- Wohngebäude
- Versorgung/Dienstleistung (und Wohnen)
- Wirtschafts- und Nebengebäude
- Unterausgelastetes Wirtschaftsgebäude (UW)
- Leerstand
- Baulücke
- Baulücke, Eigentümer:in nicht verkaufsbereit
- Baulücke, keine weitere Information vorhanden
- Kulturdenkmale
- Erhaltenswerte Gebäude
- Raumkanten
- Fördergebiet (Vorschlag)
- Flurstück



**Quellen:**  
 Hessisches Landesamt für Bodenmanagement und Geoinformationen (2023)  
 Landesamt für Denkmalpflege Hessen (2023)  
 Hessisches Institut für Landesgeschichte (2023)  
 Informationen von der Gemeinde Jossgrund (2023)

Maßstab: 1:5000

Stand: Januar 2024

